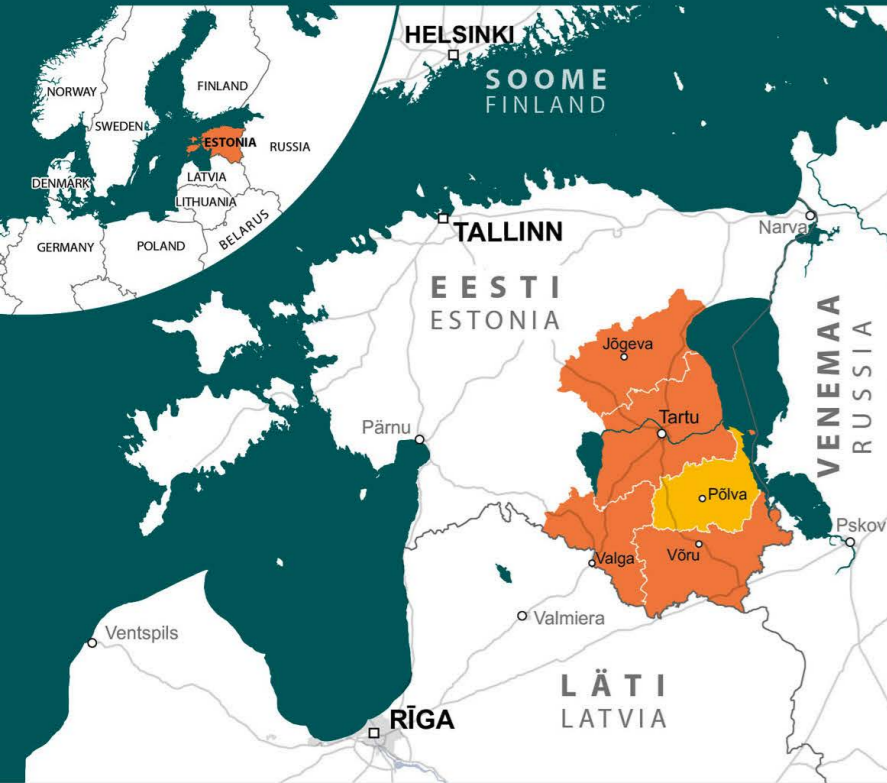


Põlvamaa
Põlva County

Lõuna
Eesti

South Estonia
kaart · map

www.visitsouthestonia.com



Lõuna-Eesti · South Estonia



4 Foto: Kayvo Kroon



3 Foto: Ruth Pindus



19 Foto: Valju Aigas



17 Foto: Sven Začek



LEPPEMÄRGID · LEGEND

Tankla	Filling station
Sadam	Harbour
Lennujaam, lennuväli	Airport, airfield
Tuletorn	Lighthouse
Kirik	Church
Piiripunkt	Border crossing
Kaitseala piir ja nimi	Boundary of protected area and its name
Riigipiir	National border
Maakonna piir	County border
Põhimaantee: eraldusribaga; eraldusribata	Riigitee: surfaced; gravel
kõvakattega; kruuskattega	Muu tee: Other road: surfaced; gravel
Muu tee: Other road: surfaced; gravel	Pinnaettee: Unsurfaced road
Vahemaa (km)	Distance (km)
Raudtee	Railway
Praamiiliin	Ferry connection
Linn	City
Alev, alevik	Small town, village
Küla	Hamlet



1 Foto: Andres Rozik



2 Foto: Andres Rozik


HUVIVÄÄRSUSED SIGHTS

- 1 Palamuse O.Lutsu Kihelkonnakoolimuseum
Palamuse Museum
- 2 Kalevipoja Koda
Kalevipoeg's Home
- 3 Tartu (Raekoja plats)
City of Tartu
- 4 Elav Elva külastuskeskus
Elva Visitor Centre
- 5 Luunja jõesadam ja roosiaed
Luunja river port and Rose Garden
- 6 Vooremäe tervisespordikeskus
Vooremäe health trails
- 7 Luke mõisapark
Luke Manor Park
- 8 Sibulatee
Onion Route
- 9 Eesti Põllumajandusmuuseum
Estonian Agricultural Museum
- 10 Jääaja Keskus
Ice Age Centre
- 11 Taevaskojad
Taevaskoda sandstone outcrops
- 12 Meenikunno raba
Meenikunno bog
- 13 Eesti Maanteemuuseum
Estonian Road Museum
- 14 Võru (Keskväljak)
City of Võru



14 Foto: Aigar Nagel

- 15 Suur Munamägi
Suur Munamägi Hill
- 16 Vastseliina piiskopilinnuse keskaja elamuskeskus
Vastseliina Episcopal Castle
- 17 Karula rahvuspark
Karula National Park
- 18 Peko jumalamägi
God's Hill and the statue of Peko
- 19 Talvepealinn Otepää
Winter capital Otepää
- 20 Kaksiklinn Valga / Valka
Twin city Valga / Valka



15 Foto: Sven Začek

EE Väljaandja: Põlvamaa Arenduskeskus
OÜ Regio, www.regio.ee
Trükk: Aktaprint
Välja antud: detsember 2023

EN Compiler: Põlva County Development Centre
Maps and design: OÜ Regio, www.regio.ee
Printing: Aktaprint
Issued: December 2023

www.visittartu.com
www.visitjõgeva.com
www.valgamaa.ee

www.visitvõru.ee
www.visitetomaa.ee
www.visitpolva.ee

Kaardi väljaandmist toetas Euroopa Regionaalarengu Fond projektist "Põlvamaa PATEE- programm 2020-2023.a"

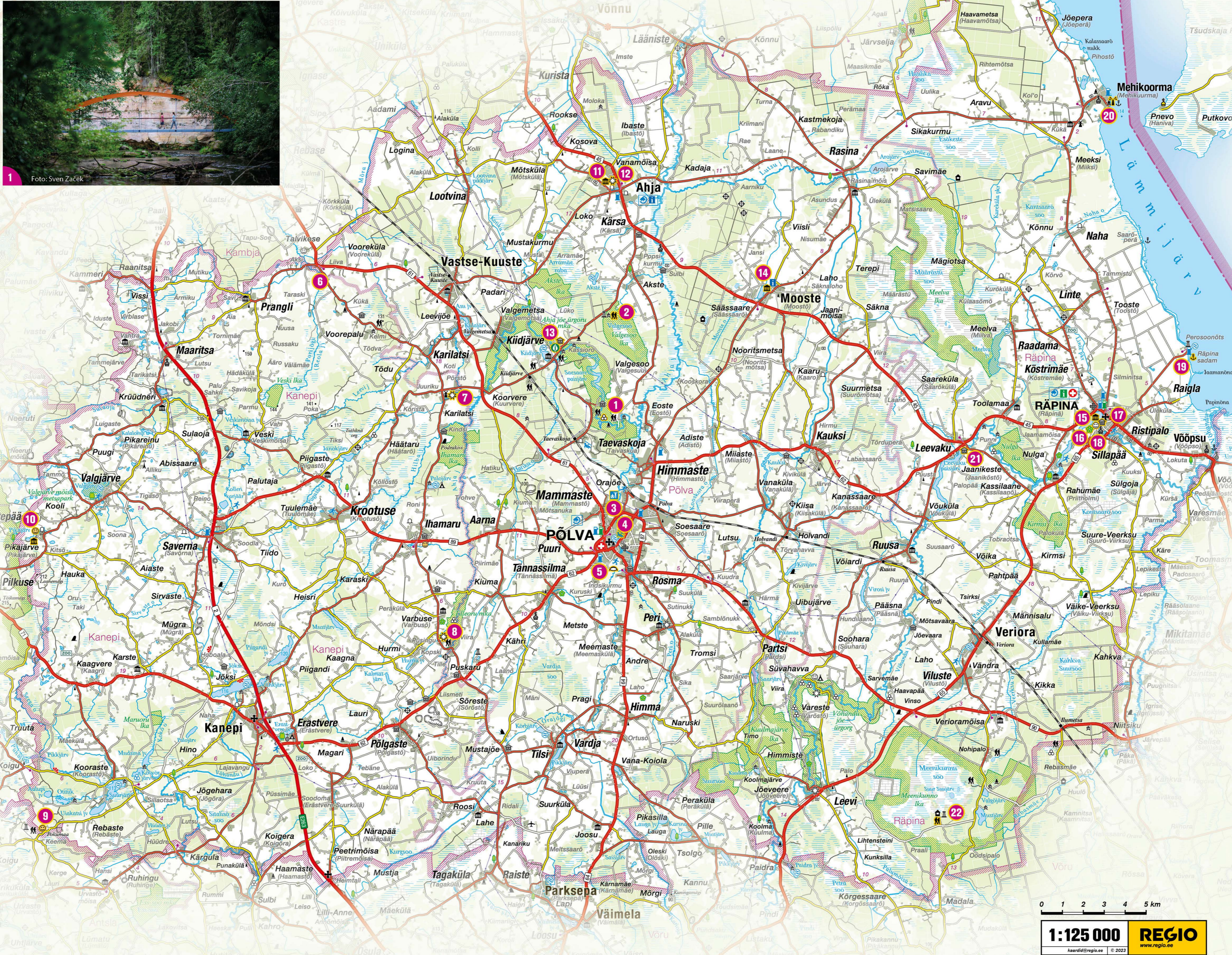

ISBN: 978-9916-700-13-6

1:375 000 REGIO
kaardi@regio.ee © 2023 www.regio.ee

HUVIVÄÄRSUSED SIGHTS

Põlvamaa · Põlva County

- 1** Suur ja Väike Taevaskoda
Taevaskoda sandstone outcrops
- 2** Valgesoo õpperada / vaatetorn
Valgesoo bog hiking trail and observation tower
- 3** Mammaste Tervisespordikeskus
Mammaste Health and Sports Centre
- 4** Põlva Wakepark
Põlva Wakepark
- 5** Põlva Intsikurmu
Põlva Intsikurmu recreation area
- 6** Postitee
Historical Postal road
- 7** Karilatsi Vabaõhumuuseum
Karilatsi Open Air Museum
- 8** Eesti Maanteemuuseum
Estonian Road Museum
- 9** Pokumaa
Family theme park Pokuland
- 10** Cantervilla lossi mängumaa / Pikajärve mõis
Cantervilla Castle theme park and playland /
Pikajärve manor
- 11** Ahja mõis
Ahja manor
- 12** Friedebert Tuglase muuseum Ahjal
Museum of writer Friedebert Tuglas in Ahja
- 13** Kiidjärve vesiveski ja RMK külastuskeskus
Kiidjärve watermill and State Forest Management
(RMK) Visitor Centre
- 14** Mooste mõisakompleks
Mooste manor complex
- 15** Sillapää loss ja park / Räpina Koduloo- ja
Aiandusmuuseum
Sillapää castle and park / Räpina Local History
and Gardening Museum
- 16** Räpina Aianduskool ja kollektsioonääd
Räpina School of Horticulture and
collection garden
- 17** Räpina Paberivabrik
Räpina Paper Factory
- 18** Räpina Loomenaja
Räpina Creative Centre
- 19** Räpina sadam
Räpina harbour
- 20** Mehikoorma tuletorn
Mehikoorma lighthouse
- 21** Leevaku hüdroelektrijaam-muuseum /
Leevaku korsten
Leevaku Hydroelectric Plant Museum,
Leevaku chimney
- 22** Meenikunno raba matkarada ja vaatetorn
Meenikunno bog hiking trail and viewing tower



Külastussoovitus		Highlights
Turismifookusek; infopunkt		Tourist information centre; tourist information
RMK külastuskeskus; raviasutus		RMK visitor centre; hospital
Tankla; gaasitankla; elektriautode laadimispunkt		Filling station; gas station; charging station
Sportikeskus; terviserajad		Sports center; health tracks
Ujumiskoht; mootorsport		Beach; motorsport
Seikluspark; taluloomaaed		Adventure park; animal farm
Elamuturism; meistrikoda		Adventure tourism; workshop
Luteri-; õigeusu-; muu kirik		Churches: lutheran; orthodox; other
Kabel; kalmistu		Chapel; cemetery
Muuseum või väljapanek; botaanikaed, iluaed või arboretum		Museum, exhibition; botanical garden, ornamental garden, arboretum
Mõis; muu tähelepanuväärne hoone		Manor house; other interesting building
Tuulik; arheoloogiline paik		Windmill; archaeological site
Mälestusmärk; sündmusele; isikule; skulptuur		Historical; cultural place of interest; sculpture
Kultusekivi; rändrahn		Sacred stone; erratic boulder
Park või hii; huvitava puu		Park, sacred grove; interesting tree
Allikas; muu vetega seutu		Spring; other water features
Metsaõnn; matkarada		Hunter's lodge; hiking trail
Telkimis- või puhkepaik; lõkkekoht		Tenting site; campfire site
Ilus vaade; vaatetorn		Scenic view; lookout tower
Pinnavorm; sidemast		Landform; communication mast
Navigatsioonimärk; TV-mast		Navigation mark; TV mast
Sadam; lennuväli		Boat landing; airfield
Leppemärk, mis on tegelikult asukohast nihutatud		Symbols which are not positioned in the exact location of the objects